



Flash code



PREFECTURE D'EURE-ET-LOIR



Direction Départementale des Territoires d'Eure-et-Loir



LIVRET DE PRESENTATION des MISSIONS de la DDT 28

Version : 18 août 2020

Direction Départementale des Territoires d'Eure-et-Loir - Organigramme



Secrétariat Général
SG

● Isabelle MESSIER
Secrétaire générale
02 37 20 50 10

● Chef du bureau logistique et comptabilité
Carine FOUQUEREAU 4106

● Référente de formation
Christèle CHARDAR 5006

● Assistante de service social
Véronique GRESSIER 4014

● Assistant de prévention
Xavier VINAS 4066

Sidisc
(informatique)

● Stéphane GAULTIER 7249
● Michaël CLASTRE 4144
● Eric CARMANUX 4196

Directeur Départemental des Territoires
Guillaume BARRON

Directrice Départementale Adjointe des Territoires
Stéphanie DEPOORTER

Service de la Connaissance et Conseil aux Territoires
SCCT

● Clément POINT
Chef de service
02 37 20 40 03

● Adjoint au chef de service et référent Centre
Léo RADEPONT 4032

● Pôle Conseils
Développement durable et référent Sud
Christel MEAR 4030

● Chargé de mission revitalisation et référent Nord
Sylvain PETIOT 4170

● Chargé de mission mobilité et référent Est
Thibault TILMANT 4159

● Chargé de mission aménagement opérationnel et référent Ouest
Bastien DOUMAS 4162

Pôle Connaissances

● Chef de Pôle
David COLLAS 4058
● Architecte Conseil
Boris NAULEAU 4039/5016
● Paysagiste conseil
Barbara MONBUREAU idem

Service de la Gestion des Risques, de l'Eau et de la Biodiversité
SGREB

● Raphaël DEMOLIS
Chef de service
02 37 20 50 48

● Responsable du Pôle Eau et Risques
Chef du bureau
GEMAPRIN
Florian PHEL 5027

● Adjointe au Responsable du Pôle Eau et Risques
Valérie BESNARD-
PINEAU 5019

● Responsable du Pôle Nature
Chef des bureaux Chasse-Pêche-Nature et Forêt - Aménagement
Cathy MONHORI 4021

● Chargée de Mission Reconquête de la qualité des eaux souterraines
Laurence MAURY 4031

● Pôle d'appui à la Direction
de gestion management
Alexandra DEZALLAI 4177

● Chargé de la Communication
Eric DUMONTEY 4161

Sécurité, Education Routière, BÂTIMENTS
SERBAT

● Ann-Gaël GUERIN
Chef de service
02 37 20 40 41

● Adjoint(e) à la chef de service
Poste vacant

● Chef du bureau
Sécurité Routière
Marie-Jaure
KIRZIN-PRADEL 4175

● Coordinatrice Sécurité Routière
Christine CARTIER 4131

● Chef du bureau des Bâtiments de l'Accessibilité et de la Qualité de la Construction
Laurence
CHAMBOLE-DOUCET 4033

● Chef du bureau éducation Routière et permis de Conduite
Katia CAFE 4125

● Chargé de mission Réseaux
William CROSNIER 4048

● Chargée de la Coordination
Viviane MOIZAN 4088
● Assistante de Direction
Nathalie LEPAGE 4005

● Version : 18 août 2020
Une erreur ? alors, cliquez Ici

⇒ préfixe des n°s de tél : 02.37.20 / Pi : par interrim

Service aménagement, Urbanisme et Habitat
SAUTH

● Jean MARTINO
Chef de service
02 37 20 40 51

● Chef de service adjoint
Poste vacant 4114

● Chef de bureau application droit des sols
Sandrine FOURCHER-
MICHELIN 4042

● Chef de bureau Planification et Aménagement du Territoire
Mathieu CROSTA 4053

● Chef de bureau Habitat
Loïc PERRÉ 4037

● Chargée de mission Anah
Laurence DUCASSE 4109

● Chargée de mission habitat
Pauline SENDRAL 4108

● Chef de bureau ANRU
Charlotte JOLLY 4094

Service Economie Agricole
SEA

● Agnès HURSAULT
Chef de service
02 37 20 50 01

● Adjointe au chef de service
Responsable de la mission
coordination des contrôles
Anne-Laure DUFRETEL 4007

● Chef de bureau Entreprise Agricole
Lucie CAMARET 5022

● Chef de bureau Aides à la Production et Agriculture Durable
Tristan LE MOIGNE 5032

● Chef de bureau Territoires Ruraux
Maëva
GUYOT-MONTEY 5014



Présentation du SCCT / (Service de la Connaissance et Conseil aux Territoires)



Systemes d'Information Géographique

Volet production de données : numérisation d'informations, notamment des plans de prévention des risques (PPRI, PPRMT, PPRN), des servitudes d'utilité publique et des contraintes.

Volet capitalisation et gestion de données :

- administration du patrimoine de données du département,
- mise à disposition des données, au sein de la DDT, mais également en dehors de la structure (collectivités, bureaux d'études, chambres consulaires, ...),
- animation d'un réseau départemental dans le domaine des SIG pour échanger (informations, pratiques professionnelles,..) et créer des synergies autour de projets structurants dans une logique de complémentarité,
- Volet exploitation de données, notamment sous la forme de production de cartographies.

Le Pôle Observatoires et Études (POE)

- production d'études et d'analyses destinées à enrichir la connaissance du territoire et à contribuer à l'aide à la décision, en apportant aux services métiers de la DDT ou aux services de l'Etat des éléments permettant de territorialiser les enjeux des politiques publiques : diagnostics territoriaux (sur des territoires de SCOT, par exemple), diagnostics thématiques (par exemple, sur l'accessibilité aux services publics, l'habitat,...),
- réalisation de documents de communication (plaquettes, guides) pour informer et porter les politiques publiques : par exemple, sur l'accidentologie routière, des évolutions réglementaires.

La mission développement durable

- Accompagnement et conseil aux collectivités (et plus largement auprès de porteurs de projets) dans la territorialisation du développement durable et de la transition énergétique : appels à projets TEPCV, méthanisation cadre d'appels à projets,Rôle d'interface interne/externe, d'ensembleur, de facilitateur et de mise en réseau d'acteurs.
- en interne à la DDT : acculturation au développement durable et à la transition énergétique : organisation d'actions de communication à l'occasion des semaines dédiées (semaine du développement durable en mai, de la mobilité et de la sécurité routière en septembre), d'événements particuliers (COP 21, par exemple). Production de supports, animation.

La mission Nouveau conseil aux territoires

- accompagnements de projets qui nécessitent une ingénierie complexe (production d'énergies nouvelles, requalification de centre bourg, filières...).

Experts rattachés

Architecte
Paysagiste conseil

Retrouvez-nous sur l'Internet des services de l'Etat en Eure-et-Loir à l'adresse :

<http://www.eure-et-loir.gouv.fr/Services-de-l-Etat/Presentation-des-services/Direction-Departementale-des-Territoires-DDT>



Services de l'Etat | Politiques publiques | Actualités | Publications | Démarches administratives | Vous êtes

Accueil > Services de l'Etat > Agriculture, environnement, aménagement et logement, sécurité et éducation routière > Direction Départementale des Territoires (DDT)

Partager    



Agriculture, environnement, aménagement et logement, sécurité et éducation routière

Direction Départementale des Territoires (DDT)

Mise à jour le 03/10/2019

Direction Départementale des Territoires (DDT)

Missions DDT 28

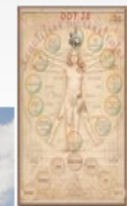
> Découvrez la plaquette - format : PDF   - 2,13 Mb



Organigramme condensé au 03 octobre 2019
Memento missions DDT28
Horaires et Coordonnées



Guillaume BARRON



Rubriques se rapportant à nos missions :

- ▶ [L'eau, l'environnement, la forêt](#)
- ▶ [L'économie agricole](#)
- ▶ [L'urbanisme, l'habitat, la ville](#)
- ▶ [Les risques](#)
- ▶ [Sécurité, éducation routière et bâtiments](#)
- ▶ [La connaissance des territoires et prospective](#)

La DDT est fermée au public tous les mercredis après-midi



Présentation du SERBAT/ (Sécurité, Education Routière BÂTiments)



Bureau Sécurité Défense (BSD)

- coordination et animation de l'action locale interministérielle de la sécurité routière,
- gestion de l'observatoire départemental de la sécurité routière,
- conseil et appui aux collectivités en matière de sécurité des infrastructures ,
- appui technique au Préfet pour des missions « défense-gestion de crises ».

Bureau de la Réglementation Routière et des Transports (BRRT)

- coordination des gestionnaires routiers et de l'exploitation sous chantier,
- instruction des demandes de modification et suppression des passages à niveau,
- instruction des demandes de transports exceptionnels,
- suivi administratif de la profession d'enseignant de la conduite et des établissements,
- instruction de demandes d'installation de dispositifs publicitaires et contrôle de la publicité dans l'environnement,
- suivi de l'application de la réglementation relative à l'éclairage nocturne,
- organisation des conférences liées à la distribution de l'électricité (FACE, loi NOME),

Bureau de l'Éducation Routière et des Permis de Conduire BERPC (localisé au centre des examens des permis de conduire à Mainvilliers, + bureau à Dreux)

- répartition des places d'examens entre les auto-écoles,
- organisation des examens des permis de conduire (tous permis),
- contrôle pédagogique des établissements d'enseignement de la conduite..

Bureau des bâtiments publics, de l'accessibilité et de la qualité de la construction :

- promotion de la qualité de la construction et de la maîtrise des énergies dans les bâtiments,
- assistance technique à la gestion du patrimoine immobilier de l'État et conduite d'opérations,
- contrôles du respect des règles de construction,
- instruction des dossiers de mise en accessibilité des établissements recevant du public et espaces publics,
- portage de la politique accessibilité auprès des professionnels, conseils amonts, visite des ERP, contrôles,
- prévention et lutte contre le bruit dans l'environnement (cartes de bruit, cartes stratégiques, PPBE, PEB).

Présentation du SAUH/ (Service Aménagement Urbanisme et Habitat)



Bureau application du droit des sols (BADS)

- instruction des actes d'urbanisme et des dossiers éoliens,
- liquidation des taxes,
- animation du réseau local,
- référent doctrine,
- conseiller les élus, les professionnels et les usagers.

Bureau planification et aménagement du territoire :

- portage des politiques publiques et représentation de l'Etat dans la planification territoriale (SCOT, PLU, cartes communales, PDU...),
- mise à disposition pour les documents d'urbanisme,
- expertise technique au titre de l'aménagement du territoire (aménagement commercial, action touristique, procédures opérationnelles – ZAD, ZAC, ICPE...),
- suivi du dossier éolien.

Habitat

Bureau habitat privé :

- représentation de l'ANAH,
- instruction technique et financière des opérations de logements aidés,
- aide des collectivités dans la mise en place de PIG ou OPAH,
- lutte contre l'habitat indigne,
- mise en application de la politique du Plan de Cohésion Sociale.

Bureau habitat public :

- financement du parc public,
- suivi des organismes HLM,
- mise en oeuvre des politiques territoriales de l'habitat.

Mission rénovation urbaine et politique de la ville :

- appui à l'élaboration des projets ANRU, suivi des conventions et évaluation,
- mise en oeuvre de la politique de la ville (CUCS, GUP, plan banlieue...),
- suivi du schéma départemental des gens du voyage.



Entreprise Agricole

- politique des structures
- installation,
- baux / GAEC
- aides de crises économiques sectorielles, dont FAC
- aide aux agriculteurs en difficulté
- gestion des DPB

Aides aux productions et Agriculture Durable :

- instruction des mesures agro-environnementales et des aides agriculture biologique,
- gestion des aides PAC surfaciques,
- suivi des mesures du Plan de compétitivité des exploitations agricoles,

Bureau des territoires ruraux :

- instruction des dossiers LEADER,
- veille réglementaire et coordination FEADER,
- instruction des mesures tourisme,
- relations agriculture et documents d'urbanismes.

Mission de coordination des contrôles :

- contrôle des exploitations (coordination, contrôles croisés 1er et 2nd pilier, conditionnalité 1er pilier),
- coordination de la mise en oeuvre des mesures agricoles en lien avec l'agro-écologie : écophyto, certification environnementales des exploitations, développement de l'agriculture biologique.



Animation de la MISEB (instance partenariale dans les domaines de l'eau et de la nature)

Assainissement des eaux résiduaires urbaines et pluviales

Maîtrise des pollutions urbaines :

- animation au groupe de travail MISE "assainissement ERU",
- mise aux normes des systèmes d'assainissement ERU et plans d'épandage,
- gestion pluviale des aménagements et infrastructures,
- conseil, expertise et instruction des dossiers,
- suivi des bases nationales (BD, ERU, autostep, cascade),

Les eaux et les risques :

Plan de prévention des risques :

- élaboration et mise en oeuvre des plans de prévention des risques naturels (inondations et mouvements de terrain)

Bon état des masses d'eau - qualité :

- mise en place des contrats de restauration et d'entretien des cours d'eau,
- conseil, expertise et instruction des dossiers IOTA,
- contrôles,
- participation aux instances de concertation (CLE des SAGE...),
- ouvrages hydrauliques : vérification des droits d'eau, concertation pour l'élaboration de scénarios d'aménagement,

Bon état des masses d'eau quantité :

- gestion quantitative des masses d'eau,
- conseil, expertise et instruction des dossiers, suivi des bases de données, gestion de la sécheresse
- suivi de l'OUGC Nappe de Beauce.

Gestion des services publics :

- observatoire de l'eau,
- conseil, expertise affermage et gestion SISPEA

Biodiversité :

- préservation et valorisation des espèces et des espaces remarquables,
- conseil, expertise et instruction des dossiers au titre de NATURA 2000,
- gestion forestière,
- aide à la mise en oeuvre des corridors écologiques,
- amélioration des connaissances sur les milieux et des portés à connaissance,
- avis biodiversité sur les documents d'urbanisme, études d'impact
- gestion de la faune sauvage (chasse et pêche).

Lutte contre les pollutions diffuses :

- suivi des 30 captages prioritaires
 - émergence auprès des collectivités
 - participation et expertise lors des COFIL
 - bilan des plans d'actions
 - animation du Copil départemental
- suivi de la directive nitrates
- suivi des interconnexions des captages AEP